

OBS: TRECHO 1 - ÁGUA PLUVIAL DA CALÇADA SERÁ ENCAMINHADA PARA A GUIA E SUAS BOCAS DE LOBO

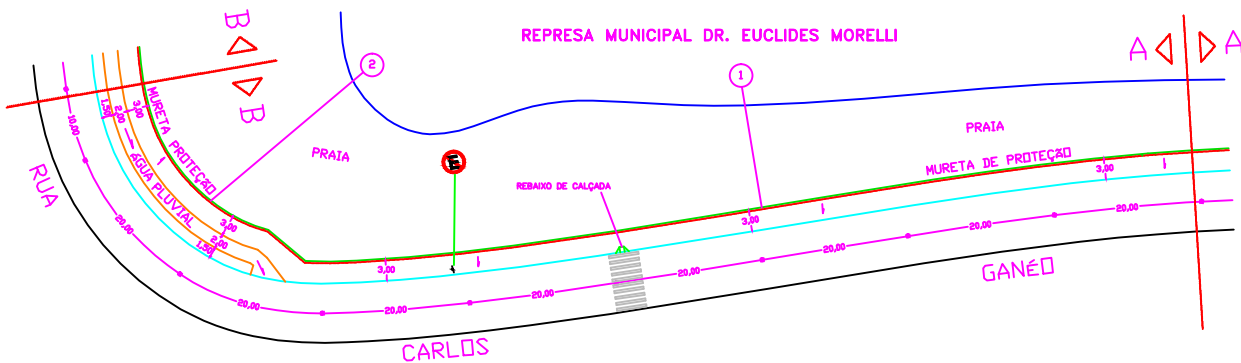
MANUAL BRASILEIRO DE SINALIZAÇÃO DE TRÂNSITO
 - VOLUME IV - SINALIZAÇÃO HORIZONTAL
 - VOLUME I - SINALIZAÇÃO VERTICAL DE REGULARIZAÇÃO



R-19 - VELOCIDADE MÁXIMA PERMITIDA



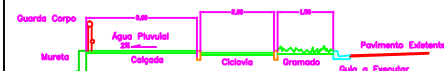
R-6a - PROIBIDO ESTACIONAR



OBS: TRECHO 2 - ÁGUA PLUVIAL DA CALÇADA SERÁ ENCAMINHADA PARA PRAIA E NA CICLOVIA SERÁ ENCAMINHADA PARA AS EXTREMIDADES E BOCAS DE LOBO DA RUA.

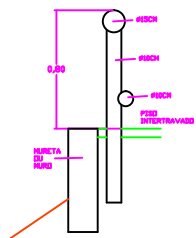
LEGENDA	
	GUIA E SARJETA EXISTENTE
	GUIA E SARJETA NOVA
	MURETA DE PROTEÇÃO NOVA
	MURETA DE PROTEÇÃO NOVA
	GUIA PRÉ-MOLDADA NOVA
	PAVIMENTO ASFÁLTICO EXISTENTE
	CICLOVIA NOVA
	CALÇADA NOVA
	GRAMADO NOVO

SECÇÃO TRANSVERSAL 2



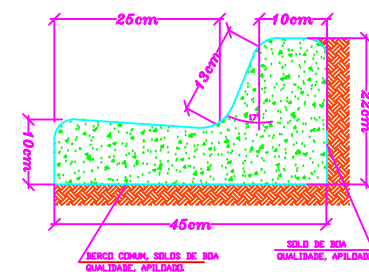
RUA CARLOS GANÉO
 ESC: 1:100

DETALHES GUARDA CORPO



SECÇÃO TRANSVERSAL DAS GUIAS E SARJETAS

PERFIL - 45 TIPO EXTRUSADAS



METRAGEM TOTAL DE GUIAS: 1.332,00m

PROJETO DE CONSTRUÇÃO FOLHA 03/05

OBRA: MURO DE ARRIMO, MURETA DE PROTEÇÃO, GUARDA CORPO, CALÇADA, CICLOVIA, GUIAS E SARJETAS E GRAMADO

LOCAL: RUA CARLOS GANÉO

CIDADE: SANTA CRUZ DA CONCEIÇÃO

PROP.: PREF. MUNIC. DE SANTA CRUZ DA CONCEIÇÃO

APROVAÇÕES:

OSVALDO MARCHIORI
 PREFEITO MUNICIPAL

MARCELA F. BENEDITO
 DIRETORA DEP. DE ENG. E PROJETOS
 ARQUITETA URBANISTA
 CAU/SP/487756-5