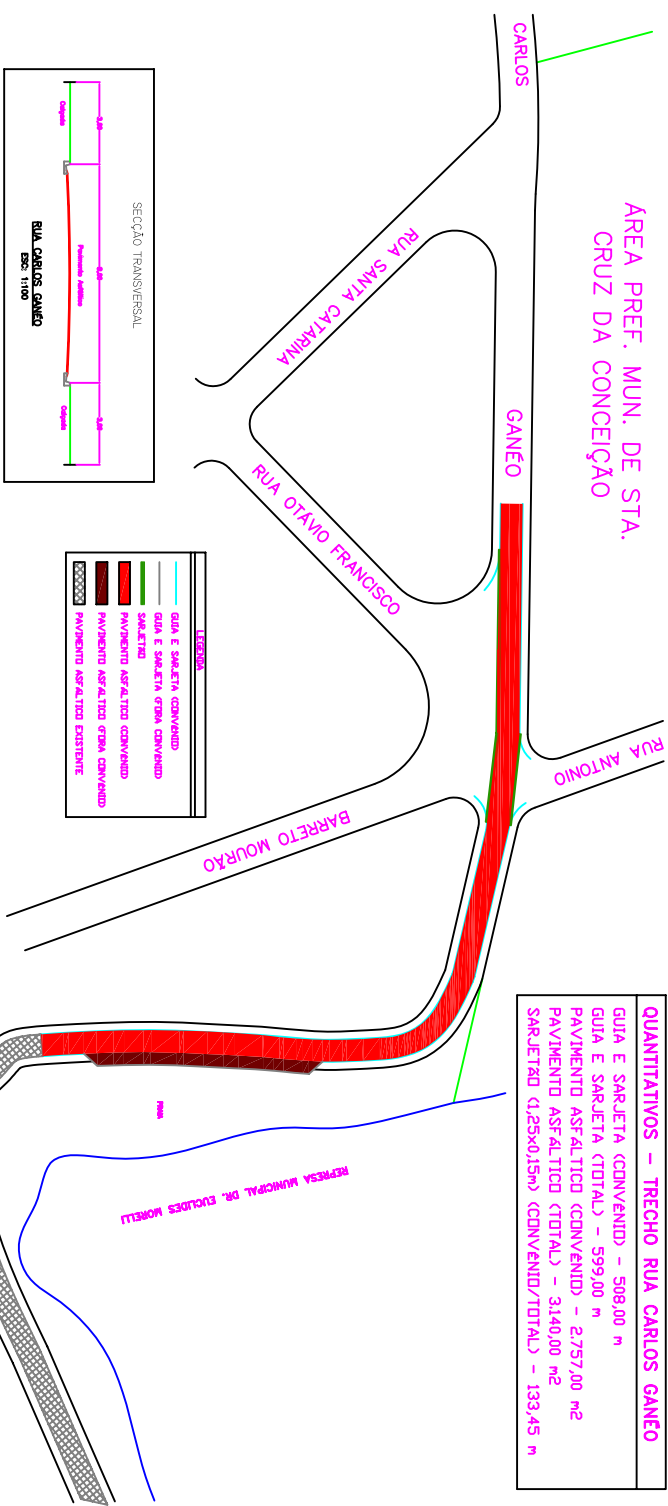


ÁREA PREF. MUN. DE STA. CRUZ DA CONCEIÇÃO



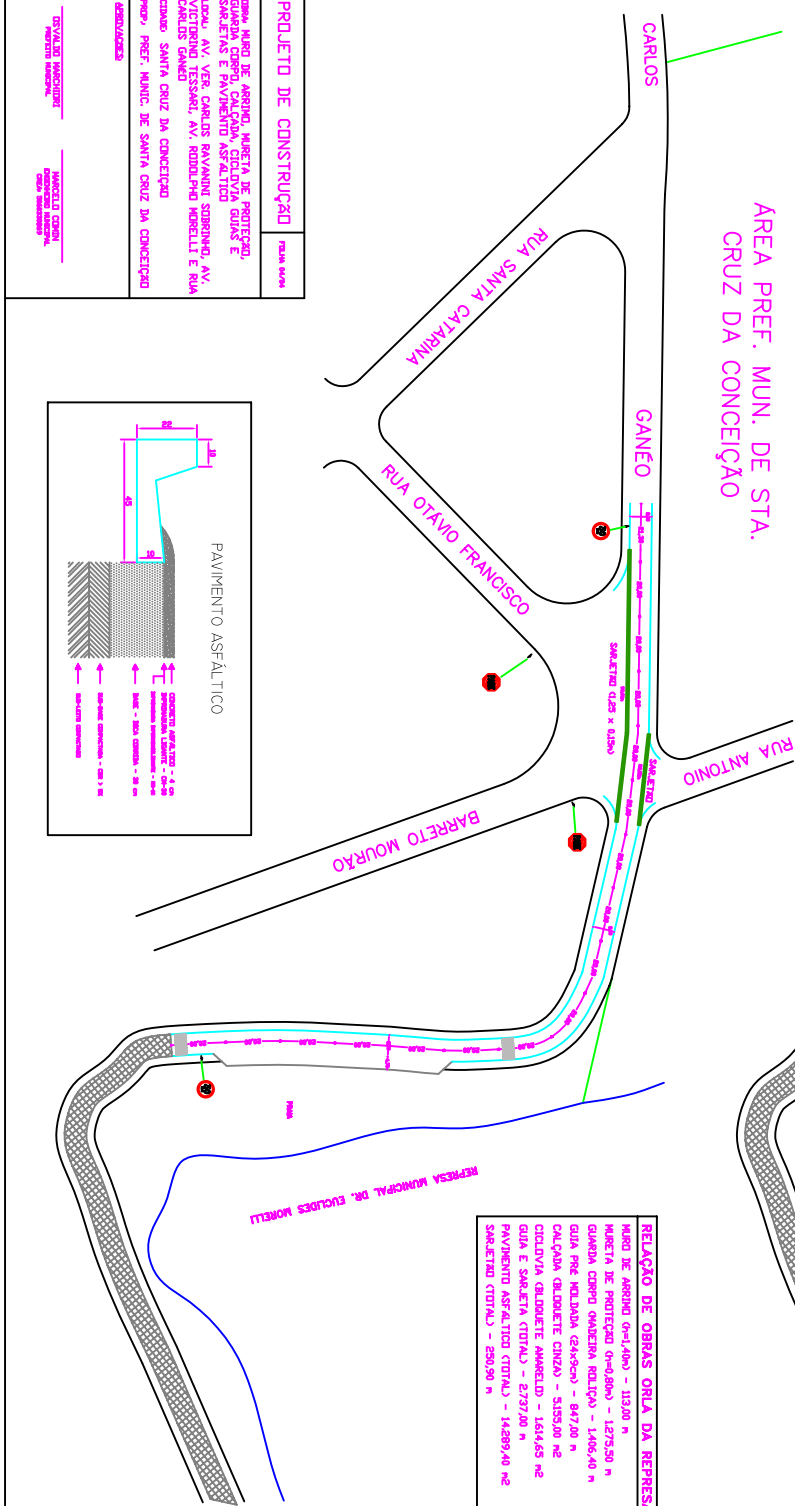
LEGENDA

	GUIA E SARJETAS (CONVENIÃO)
	GUIA E SARJETAS (FORM. CONVENIÃO)
	SARJETAS
	PAVIMENTO ASFÁLTICO (CONVENIÃO)
	PAVIMENTO ASFÁLTICO (FORM. CONVENIÃO)
	PAVIMENTO ASFÁLTICO EXISTENTE

QUANTITATIVOS – TRECHO RUA CARLOS GANEO

GUIA E SARJETAS (CONVENIÃO)	– 508,00 m
GUIA E SARJETAS (TOTAL)	– 599,00 m
PAVIMENTO ASFÁLTICO (CONVENIÃO)	– 2.275,00 m ²
PAVIMENTO ASFÁLTICO (TOTAL)	– 3.140,00 m ²
SARJETAS (1,25x0,15m) (CONVENIÃO/TOTAL)	– 133,45 m

ÁREA PREF. MUN. DE STA. CRUZ DA CONCEIÇÃO



RELACÃO DE OBRAS ORLA DA REPRESA

MURO DE ARRIMO (0+1,40m)	– 113,00 m
MURETA DE PROTEÇÃO (0+0,80m)	– 1.275,50 m
GUARDA CORPO (MANGUEIRA ROLICHA)	– 1.106,40 m
GUIA PRE. INCLINADA (24x40cm)	– 847,00 m
CALÇADA (GRANDEITE CHUZO)	– 5.555,00 m ²
CICLOVIA (GRANDEITE AMARELO)	– 1.614,85 m ²
GUIA E SARJETAS (TOTAL)	– 2.737,20 m
PAVIMENTO ASFÁLTICO (TOTAL)	– 14.289,40 m ²
SARJETAS (TOTAL)	– 250,90 m

PROJETO DE CONSTRUÇÃO

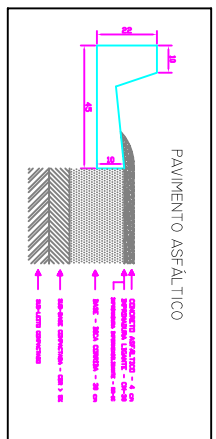
REA 04/04

OBRA: MURO DE ARRIMO, MURETA DE PROTEÇÃO, GUARDA CORPO, CALÇADA, CICLOVIA, SARJETAS E PAVIMENTO ASFÁLTICO

LOCAL: AV. VER. CARLOS RAVANINI SOMBRINI, AV. CARLOS GANEO, AV. ROBERTO MORELLI E RUA CARLOS GANEO

COMO: SANTA CRUZ DA CONCEIÇÃO

PROJ. PREF. MUNIC. DE SANTA CRUZ DA CONCEIÇÃO



OSVALDO MARQUES

PROJETO EXECUTIVO

OSVALDO COEN

PROJ. EXECUTIVO