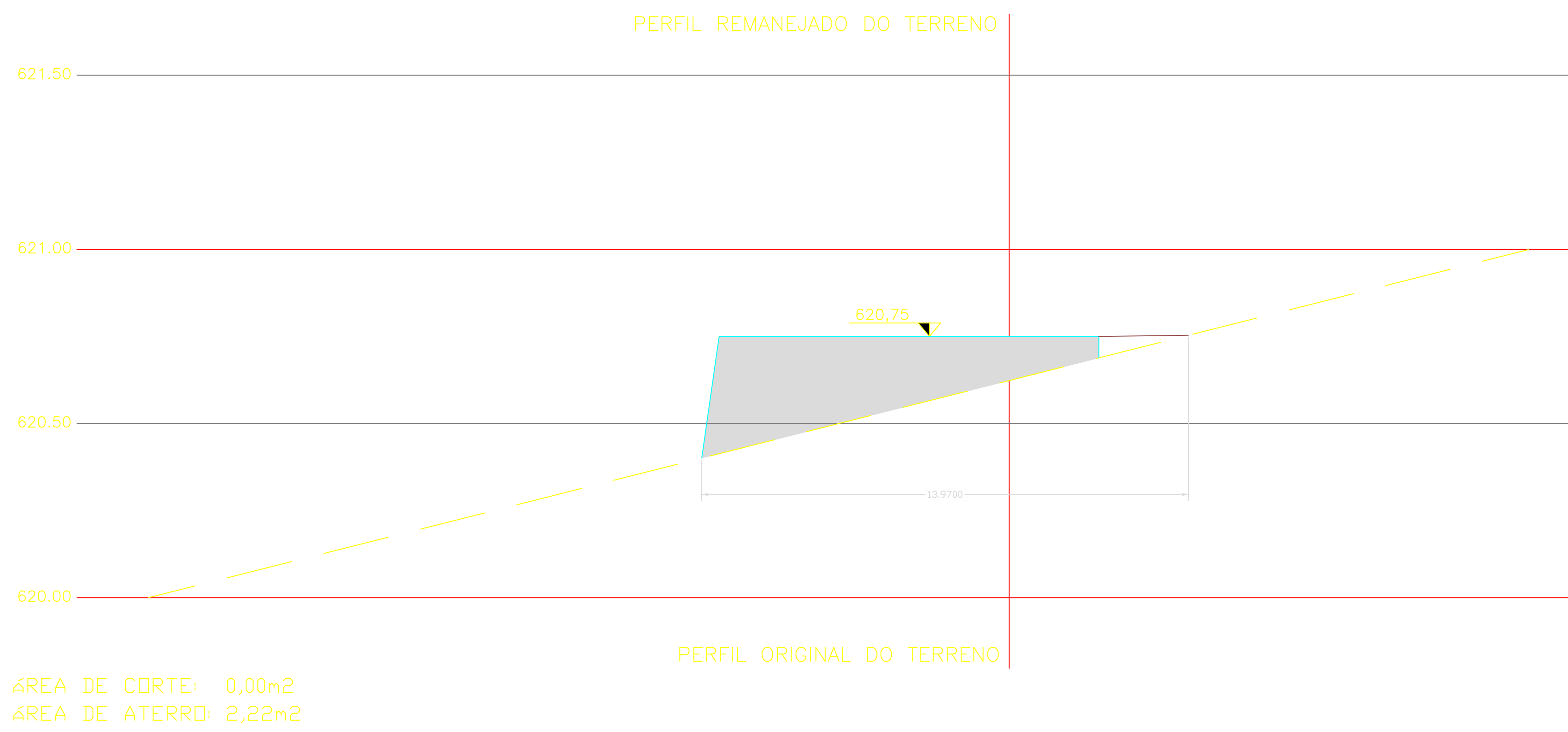


Observações:
 1 - Os dados foram coletados em campo e devem ser
 2 - Todos os pontos devem conter 100% de pigmentação.

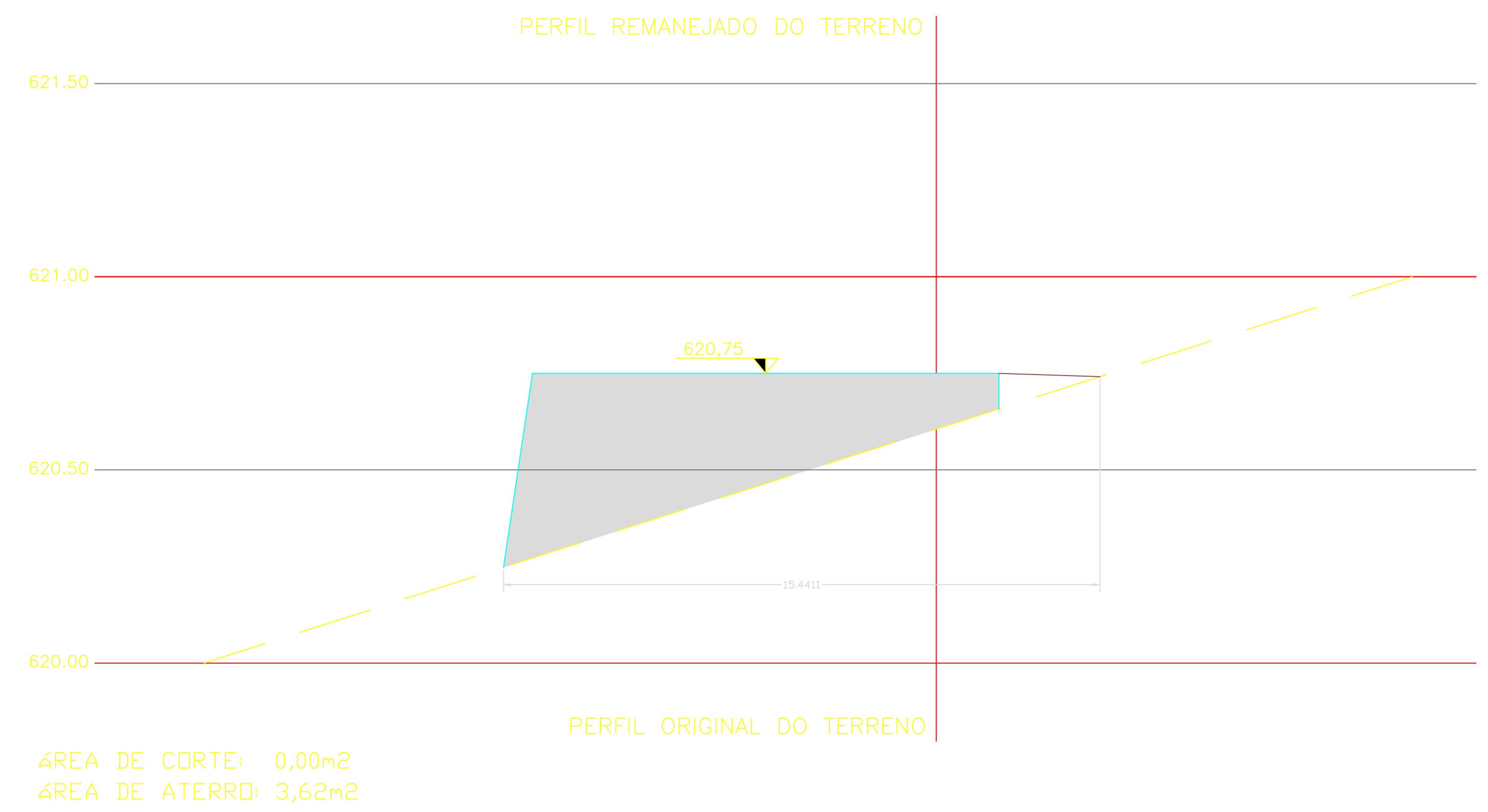
TABELA PARA PLOTAGEM

CMR/CODIGO	ESPESSURA	ALTERAÇÃO
1	0,1 BLACK	
2	0,2 BLACK	
3	0,3 BLACK	
4	0,4 BLACK	
5	0,5 BLACK	
6	0,6 BLACK	



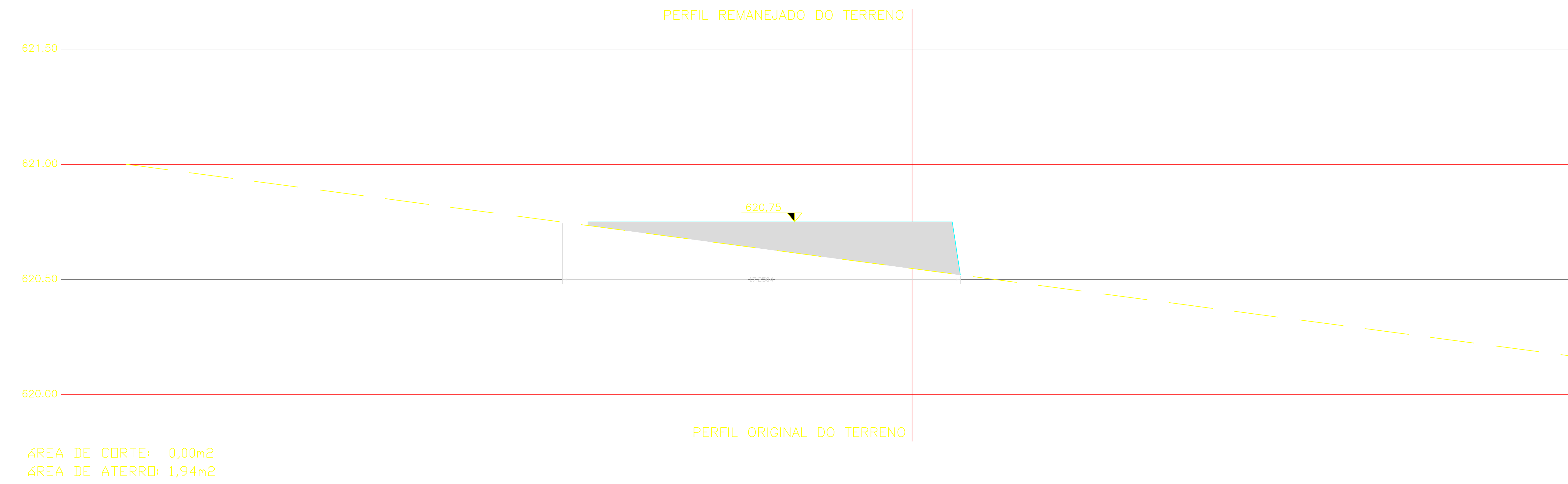
ÁREA DE CORTE: 0,00m²
 ÁREA DE ATERRO: 2,22m²

SEÇÃO TRANSVERSAL 2
 ESCALA HORIZONTAL 1:100
 ESCALA VERTICAL 1:10



ÁREA DE CORTE: 0,00m²
 ÁREA DE ATERRO: 3,62m²

SEÇÃO TRANSVERSAL 1
 ESCALA HORIZONTAL 1:100
 ESCALA VERTICAL 1:10



ÁREA DE CORTE: 0,00m²
 ÁREA DE ATERRO: 1,94m²

SEÇÃO LONGITUDINAL 1
 ESCALA HORIZONTAL 1:100
 ESCALA VERTICAL 1:10



REVISÃO	INICIAL	DETALHADOS	DATA	VISTO
			22/08/2016	

ORIENTADO:

GELFUS
 ENGENHARIA DE PROJETOS E OBRAS
 Fone/Fax: (19) 3542-2387
 Site: www.gelfus.com.br
 Email: contatogelfus.com.br

OBRA :
CENTRO TURÍSTICO DE SANTA CRUZ DA CONCEIÇÃO

CLIENTE :
**PREFEITURA MUNICIPAL DE SANTA CRUZ DA CONCEIÇÃO
 ESTADO DE SÃO PAULO**

DETALHADOS :
**SEÇÃO TRANSVERSAL
 SEÇÃO LONGITUDINAL**

PROJ. TÉCNICO: ARGAINO	DATA: 22 / 08 / 2017	PROJETO: TERRAPLANAGEM
ESCALAS: INDICADAS	REVISÃO: 00	FOLHA: 02
DESENHISTA: AMANDA RIBEIRO	ARQUIVO: 070-D-1616-8-001	02

ESTE PROJETO É PROPRIEDADE INTELECTUAL DE SEUS AUTORES, PODENDO SER UTILIZADO SOMENTE DE ACORDO COM OS LIMITES CONTRATUAIS. PORTANTO É VETADA SUA UTILIZAÇÃO EM PARTE OU NO TODO SEM EXPRESSA AUTORIZAÇÃO DOS MESMOS.